

Factura Pequeño Contribuyente

LUIS FERNANDO, OROXÓN SANDOVAL

Nit Emisor: 12113034

FERNANDO OROXON

35 CALLE 7-32 COLONIA LAS CHARCAS, zona 11, Guatemala,
GUATEMALA

NIT Receptor: 3440958

Nombre Receptor: INSTITUTO GEOGRAFICO NACIONAL, INGENIERO
ALFREDO OBIOLS GOMEZ

Dirección comprador: AVENIDA LAS AMERICAS 5-76 ZONA 13, CIUDAD
DE GUATEMALA

NÚMERO DE AUTORIZACIÓN:

2A9BE047-9E7C-41D4-9604-D327E7E20FFA

Serie: 2A9BE047 Número de DTE: 2658943444

Numero Acceso:

Fecha y hora de emision: 31-ene-2025 08:57:29

Fecha y hora de certificación: 15-ene-2025 08:57:29

#No	B/S	Cantidad	Descripcion	Precio/Valor unitario (Q)	Descuentos (Q)	Otros Descuentos(Q)	Total (Q)	Impuestos
1	Servicio	1	Pago de honorarios por servicios técnicos prestados al Instituto Geográfico Nacional, Ingeniero Alfredo Obiols Gómez del Ministerio de Agricultura, Ganadería y Alimentación, durante el periodo correspondiente del 02 de enero de 2025 al 31 de enero de 2025, según Contrato Administrativo número 2025-202-1-2-11, Acuerdo Ministerial de Aprobación número RH-029-202-1-2025.	9,677.42	0.00	0.00	9,677.42	
TOTALES:					0.00	0.00	9,677.42	

CANCELADO

* No genera derecho a crédito fiscal

Datos del certificador

Superintendencia de Administracion Tributaria NIT: 16693949

Razón: que se registra para hacer constar que la factura que precede, Serie: 2A9BE047 Número de DTE: 2658943444 de fecha 31 de enero de 2025, emitida por Luis Fernando Oroxón Sandoval, ampara el pago por servicios técnicos; Correspondiente del 02 de enero al 31 de enero del 2025, según Contrato Administrativo número 2025-202-1-2-11 y Acuerdo Ministerial de Aprobación número RH-029-202-1-2025, Conste. Guatemala, 31 de enero de 2025



(f) 
Luis Fernando Oroxón Sandoval
DPI: 1674 569540101


Ing. Agr. Daunno Walther Chew Dávila
Director
Vo.Bo. Instituto Geográfico Nacional - IGN



(f) 
Firma y sello del Responsable
Verificación de los Servicios Contratados
Ing. Ronal Vinicio Robles Pereira
Subdirector con Funciones Temporales
Instituto Geográfico Nacional,
Ingeniero Alfredo Obiols Gómez



"Contribuyendo por el país que todos queremos"

	Identificador Documento del Verificador Integrado No: 1736954349385	Fecha de Generación: Jan 15, 2025, 9:19 AM
Detalle de Documentos		
Tipo Documento:	FEL	
Fecha Emisión:	31/01/2025 08:57:29	
Emisor:	12113034	
Agente de Retención:	No es agente de retención.	
Establecimiento:	FERNANDO OROXON	
Receptor:	3440958-INSTITUTO GEOGRAFICO NACIONAL, INGENIERO ALFREDO OBIOLS GOMEZ	
Monto Total:	GTQ GTQ 9677.420000	
No. de Acceso:	0	
Autorización:	2A9BE047-9E7C-41D4-9604-D327E7E20FFA	
Serie:	2A9BE047	
Número del DTE:	2658943444	
Acuse de recibido:	FCID202520250115T08:57:3006:002A9BE0479E7C41D49604D327E7E20FFA	
Fecha de la consulta:	15/01/2025 09:17:23	
Estado:	Activo	
Asociado a una garantía mobiliaria:	No	



SITUACIÓN DEL CONTRIBUYENTE:

NO PRESENTA INCUMPLIMIENTOS



Al 15/01/2025 09:19:16

CONTRIBUYENTE Y/O EMISOR	
NIT	12113034
NOMBRE	LUIS FERNANDO, OROXÓN SANDOVAL
RESUMEN	
TIPO DE INCUMPLIMIENTO	
¡FELICITACIONES! NO PRESENTA INCUMPLIMIENTOS TRIBUTARIOS	
El no presentar incumplimientos, no garantiza que el contribuyente pueda obtener la "Solvencia Fiscal", ya que el proceso de emisión de la misma, considera otras obligaciones no incluidas en el Verificador Integrado.	

Para actualizar tus Datos de RTU, así como verificar el detalle de las declaraciones presentadas puedes hacerlo en Agencia Virtual ingresando Usuario y Contraseña, si aún no tienes tu contraseña, ingresa a <https://portal.sat.gob.gt/portal/> selecciona Agencia Virtual en la opción "Solicitar Usuario", luego preséntate a una Agencia u Oficina Tributaria o llama al Contac Center de la SAT, teléfono 1550.



Verifique la validez de la presente consulta

INFORME MENSUAL DE ACTIVIDADES REALIZADAS

No. Contrato Administrativo		2025-202-1-2-11 ✓
No. de Acuerdo Ministerial de Aprobación de contrato		RH-029-202-1-2025 ✓
Tipo de Servicios		Técnicos ✓
Nombres y Apellidos de la persona contratista.		Luis Fernando Oroxón Sandoval ✓
Plazo de contratación	Del:02-01-2025	Al:30-06-2025 ✓
Período de este Informe:	Del:02-01-2025	Al:31-01-2025 ✓
Monto a Pagar: Nueve mil seiscientos setenta y siete quetzales con 42/100.		Q.9,677.42
Prestados en:		Instituto Geográfico Nacional, Ingeniero Alfredo Obiols Gómez

Señor Ministro de Agricultura, Ganadería y Alimentación:

A continuación, se detallan las actividades y avances gestionados durante el período de la contratación:

Descripción de Actividades según TDR	Informe de Actividades Realizadas	Avance	
		Cuantitativo	Cualitativo
1) Servicios técnicos para colaborar en la verificación, corrección y emisión de datos de las libretas de nivelación de la línea de primer orden de la Red de Control Geodésico Vertical, y en la elaboración de hojas electrónicas del abstracto de nivelación	Colaboré con servicios técnicos en la revisión del Abstracto de Nivelación de la Línea de 1er, orden "C", Del BM C – 116A al BM C – 83A. Tramo parcial trabajado el año pasado.	20 %	En Proceso.
2) Servicios técnicos para colaborar en la digitalización de abstractos de Líneas de nivelación antiguas que se	Colaboré con servicios técnicos en la digitalización del Abstracto de Nivelación de la Línea "M". Del BM MA – 1 al BM MA – 7, año 1997, los cuales están en el	18%	En Proceso.

encuentren en formato análogo.	departamento de Santa Rosa.		
3) Servicios técnicos para colaborar en los cálculos de Control Horizontal Geodésico	Colaboré con servicios técnicos en la revisión del post proceso del levantamiento geodésico realizado en los diferentes puntos de país, durante el año pasado.	100%	Finalizado
4) Servicios técnicos para colaborar en el mantenimiento del archivo técnico de la División de Geodesia	Colaboré con servicios técnicos en la revisión del archivo de los resultados de los trabajos geodésicos llevados a cabo por personal del IGN	100%	Finalizado
5) Otras actividades relacionadas con el servicio contratado o que le sean asignados por la autoridad superior	Colaboré con servicios técnicos en la elaboración digital de fichas de descripción de 10 BM's de las Líneas de Nivelación de 1er. y 3er. orden, para cumplir con solicitudes	100%	Finalizado
	Colabore con servicios técnicos en el mantenimiento de las actividades de la división cubriendo la ausencia del jefe de la división, en aspectos técnicos.	100%	Finalizado
	Colaboré con servicios técnicos revisando los croquis de los formularios de descripción de cota fija, de la Línea de Nivelación de 3er, orden, "4C", del 4C - 11 al 4C -27.	100%	Finalizado.
	Colaboré con servicios técnicos en el traslado de coordenadas GTM a geográficas en el sistema de referencia WGS84,	100%	Finalizado

	Colaboré con servicios técnicos en localizar y proporcionar la descripción digital de fichas de 50 BM's de las Líneas de Nivelación de 1er. y 3er. orden, para cumplir con varias solicitudes	100%	Finalizado
--	---	------	------------

El presente informe describe lo actuado por el suscrito en cumplimiento a las actividades desarrolladas durante el período de la contratación, y acorde a los términos de referencia de la misma.

Atentamente,



(f) 

Luis Fernando Oroxón Sandoval
DPI: 1674 56954 0101
Celular: 4143 8223

Se hace constar que las actividades descritas en este informe responden a lo estipulado en el contrato administrativo y sus respectivos términos de referencia, y se encuentran recibidos de conformidad, por lo que autorizo a quién corresponda, para que procedan al trámite de pago de los honorarios correspondientes,

(f)  

Firma y sello del Responsable de la
Verificación de los Servicios Contratados
Ing. Ronal Vinicio Robles Pereira
Subdirector con Funciones Temporales
Instituto Geográfico Nacional,
Ingeniero Alfredo Obiols Gómez

Ing. Agr. Daunno Walther Chew Davila
Director
Vo.Bo.  
Instituto Geográfico Nacional, IGN